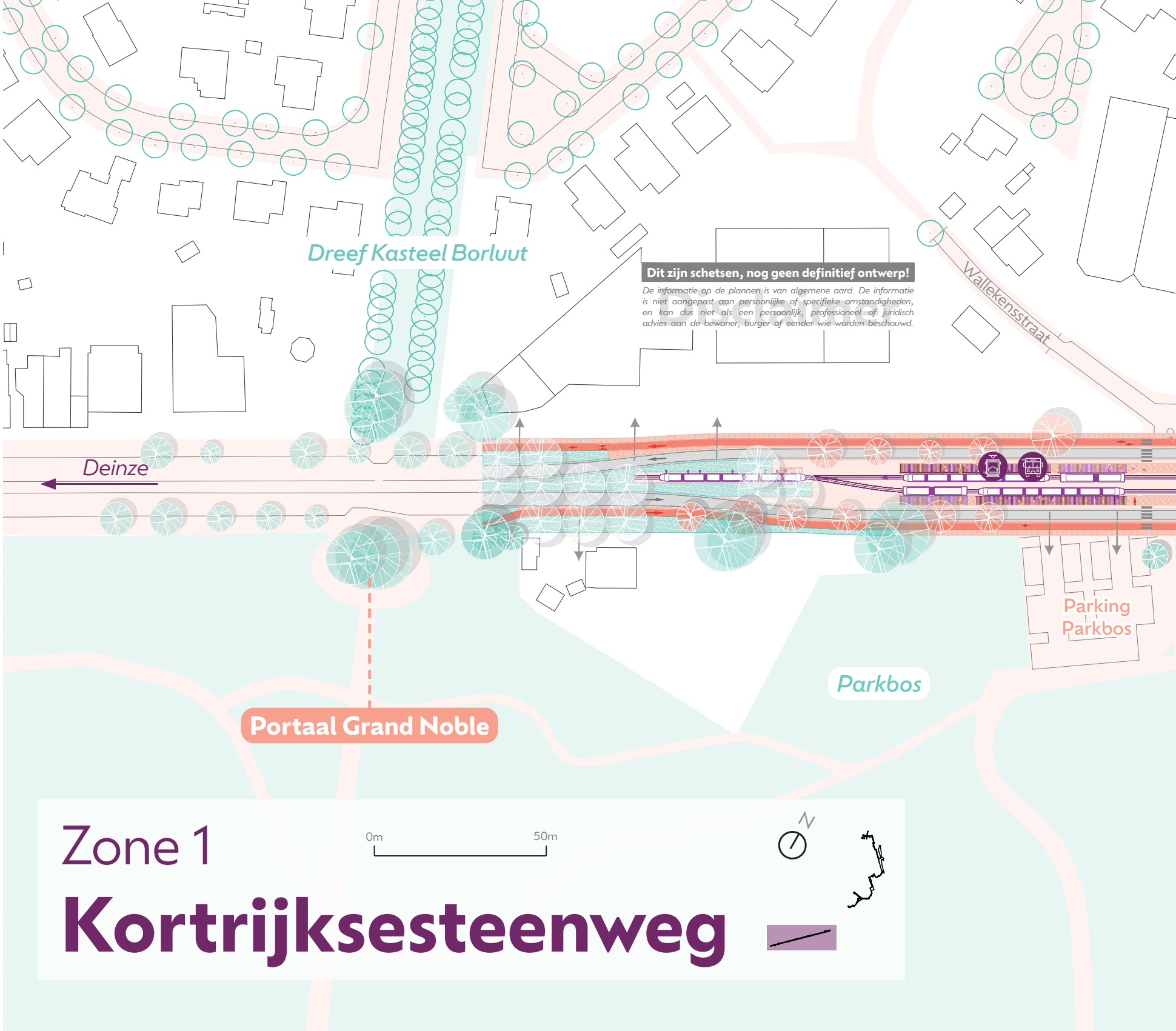
Dreef Kasteel Borluut
Wallekensstraat
Deinze
Portaal Grand Noble
Parking Parkbos
Parkbos
0m
50m
N

Dit zijn schetsen, nog geen definitief ontwerp!

Disclaimer

De informatie op de plannen is van algemene aard. De informatie is niet aangepast aan persoonlijke of specifieke omstandigheden, en kan dus niet als een persoonlijk, professioneel of juridisch advies aan de bewoner, burger of eender wie worden beschouwd.

Zone 1

Kortrijksesteenweg

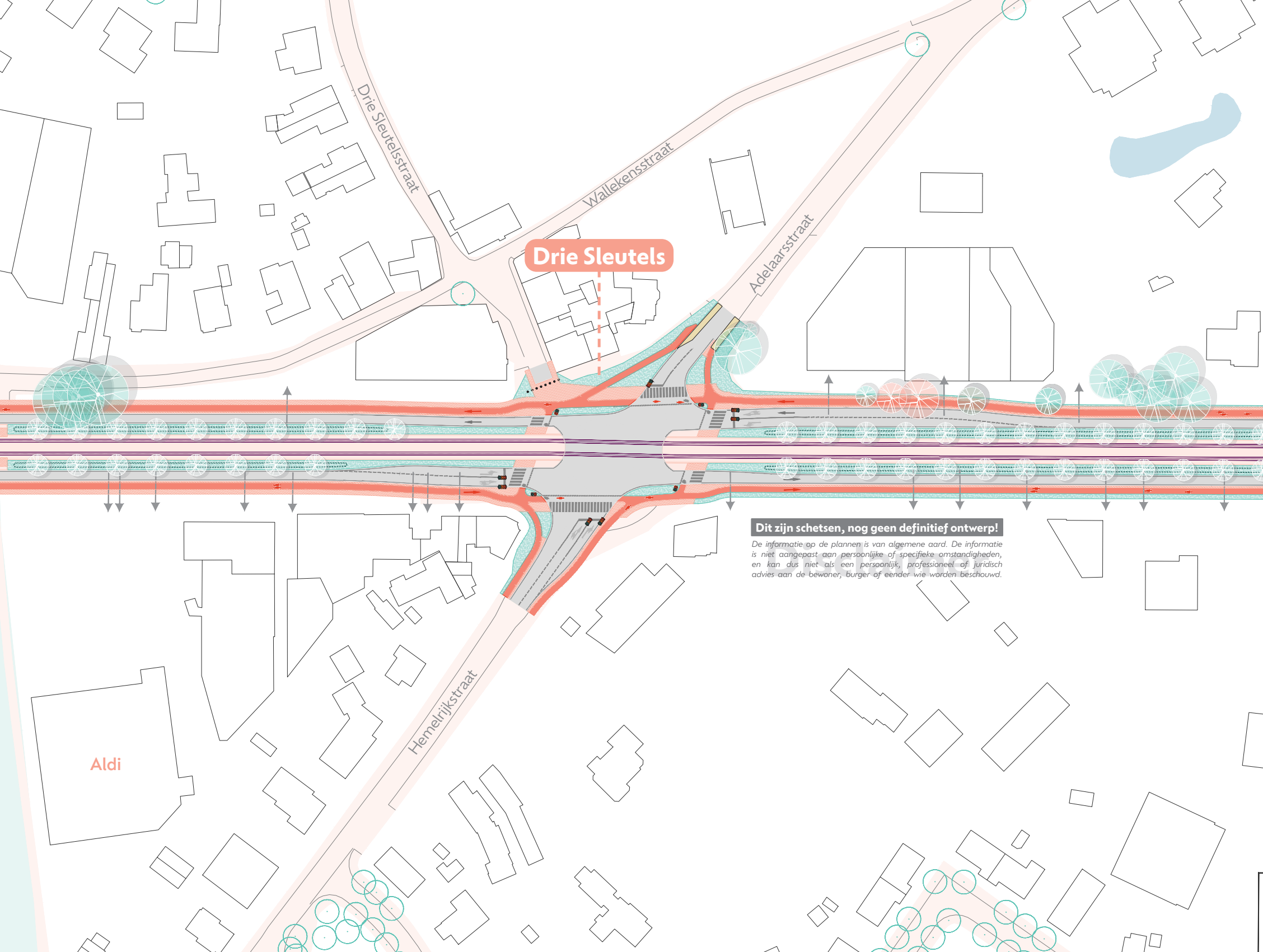
Drie Sleutelsstraat
Wallekensstraat
Drie Sleutels
Adelaarsstraat
Hemelrijkstraat
Aldi

Dit zijn schetsen, nog geen definitief ontwerp!

De informatie op de plannen is van algemene aard. De informatie is niet aangepast aan persoonlijke of specifieke omstandigheden, en kan dus niet als een persoonlijk, professioneel of juridisch advies aan de bewoner, burger of eender wie worden beschouwd.

Disclaimer

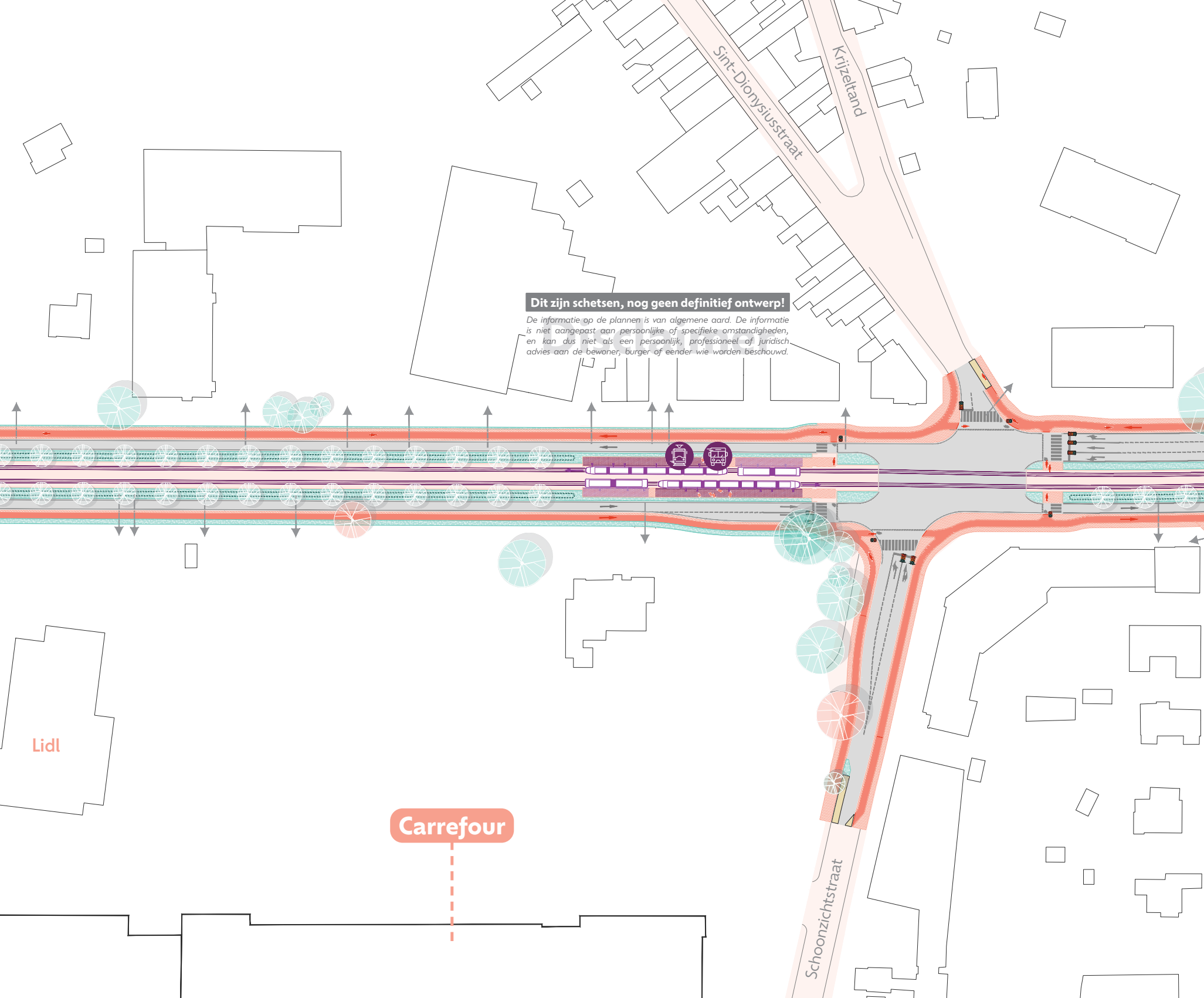
Sint-Dionysiusstraat
Krijzeltand
Lidl
Carrefour
Schoonzichtstraat

Dit zijn schetsen, nog geen definitief ontwerp!

De informatie op de plannen is van algemene aard. De informatie is niet aangepast aan persoonlijke of specifieke omstandigheden, en kan dus niet als een persoonlijk, professioneel of juridisch advies aan de bewoner, burger of eender wie worden beschouwd.

Disclaimer

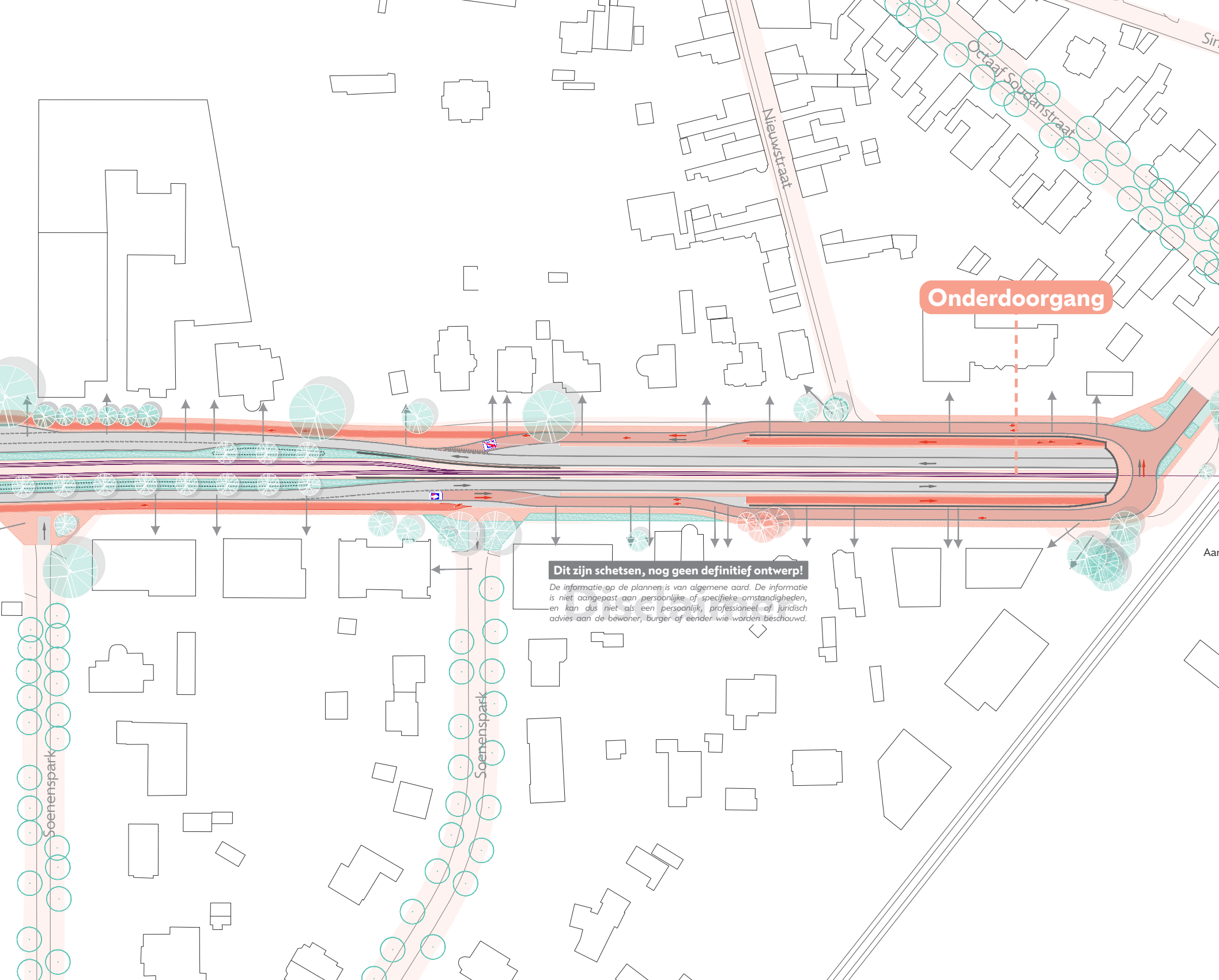
Onderdoorgang
Octaaf Soudanstraat
Nieuwstraat
Soenenspark
Soenenspark

Dit zijn schetsen, nog geen definitief ontwerp!

De informatie op de plannen is van algemene aard. De informatie is niet aangepast aan persoonlijke of specifieke omstandigheden, en kan dus niet als een persoonlijk, professioneel of juridisch advies aan de bewoner, burger of eender wie worden beschouwd.

Disclaimer

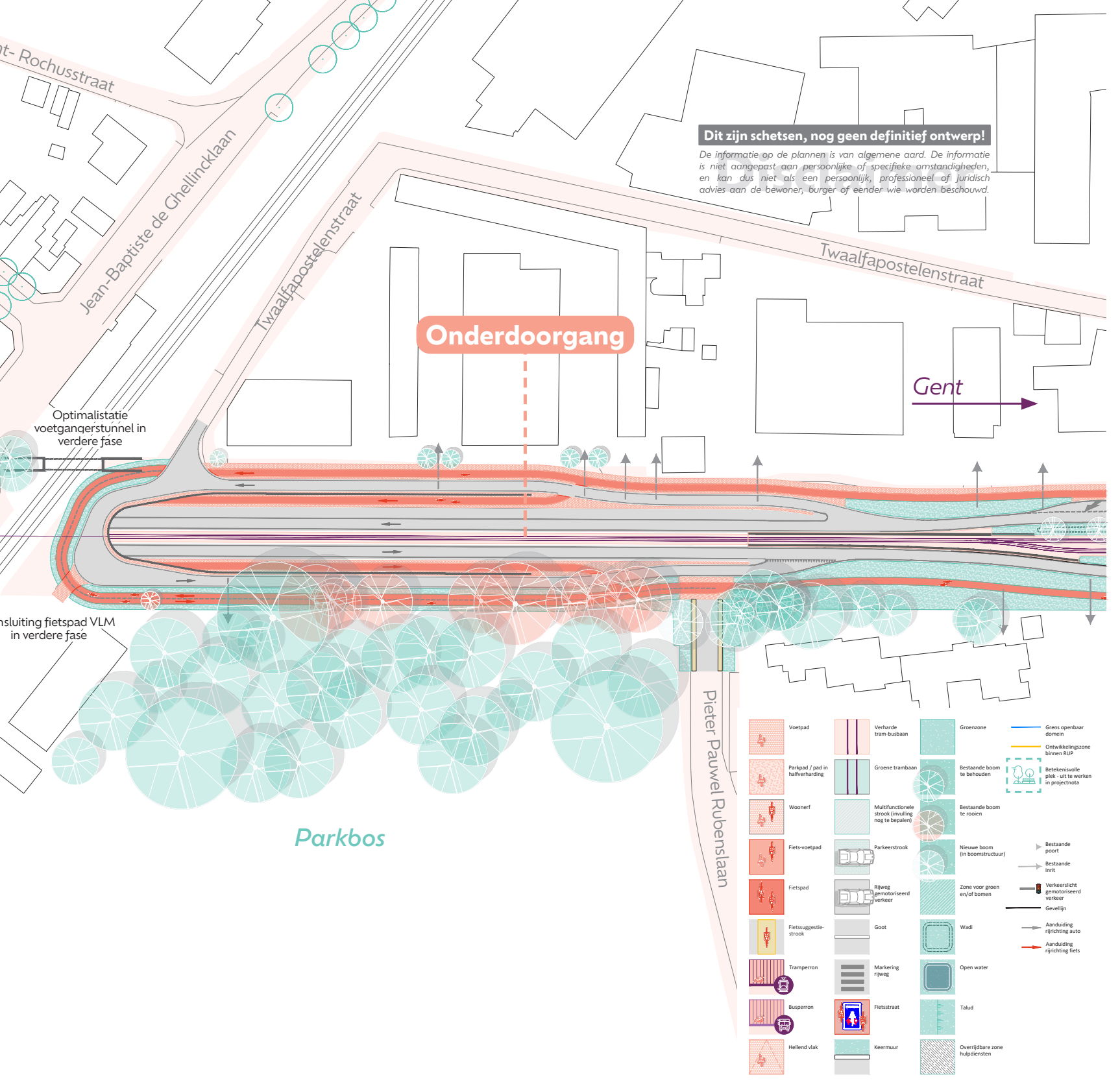
nt- Rochusstraat
Jean-Baptiste de Ghellincklaan
Twaalfapostelenstraat
Twaalfapostelenstraat
Onderdoorgang
Gent
Optimalistatie voetgangerstunnel in verdere fase
nsluiting fietspad VLM in verdere fase
Pieter Pauwel Rubenslaan
Parkbos
Voetpad
Parkpad / pad in halfverharding
Woonerf
Fiets-voetpad
Fietspad
Fietssuggestie-strook
Tramperron
Busperron
Hellend vlak
Verharde tram-busbaan
Groene trambaan
Multifunctionele strook (invulling nog te bepalen)
Parkeerstrook
Rijweg gemotoriseerd verkeer
Goot
Markering rijweg
Fietsstraat
Keermuur
Groenzone
Bestaande boom te behouden
Bestaande boom te rooien
Nieuwe boom (in boomstructuur)
Zone voor groen en/of bomen
Wadi
Open water
Talud
Overrijdbare zone hulpdiensten
Grens openbaar domein
Ontwikkelingszone binnen RUP
Betekenisvolle plek - uit te werken in projectnota
Bestaande poort
Bestaande inrit
Verkeerslicht gemotoriseerd verkeer
Gevellijn
Aanduiding rijrichting auto
Aanduiding rijrichting fiets

Dit zijn schetsen, nog geen definitief ontwerp!

Disclaimer

De informatie op de plannen is van algemene aard. De informatie is niet aangepast aan persoonlijke of specifieke omstandigheden, en kan dus niet als een persoonlijk, professioneel of juridisch advies aan de bewoner, burger of eender wie worden beschouwd.