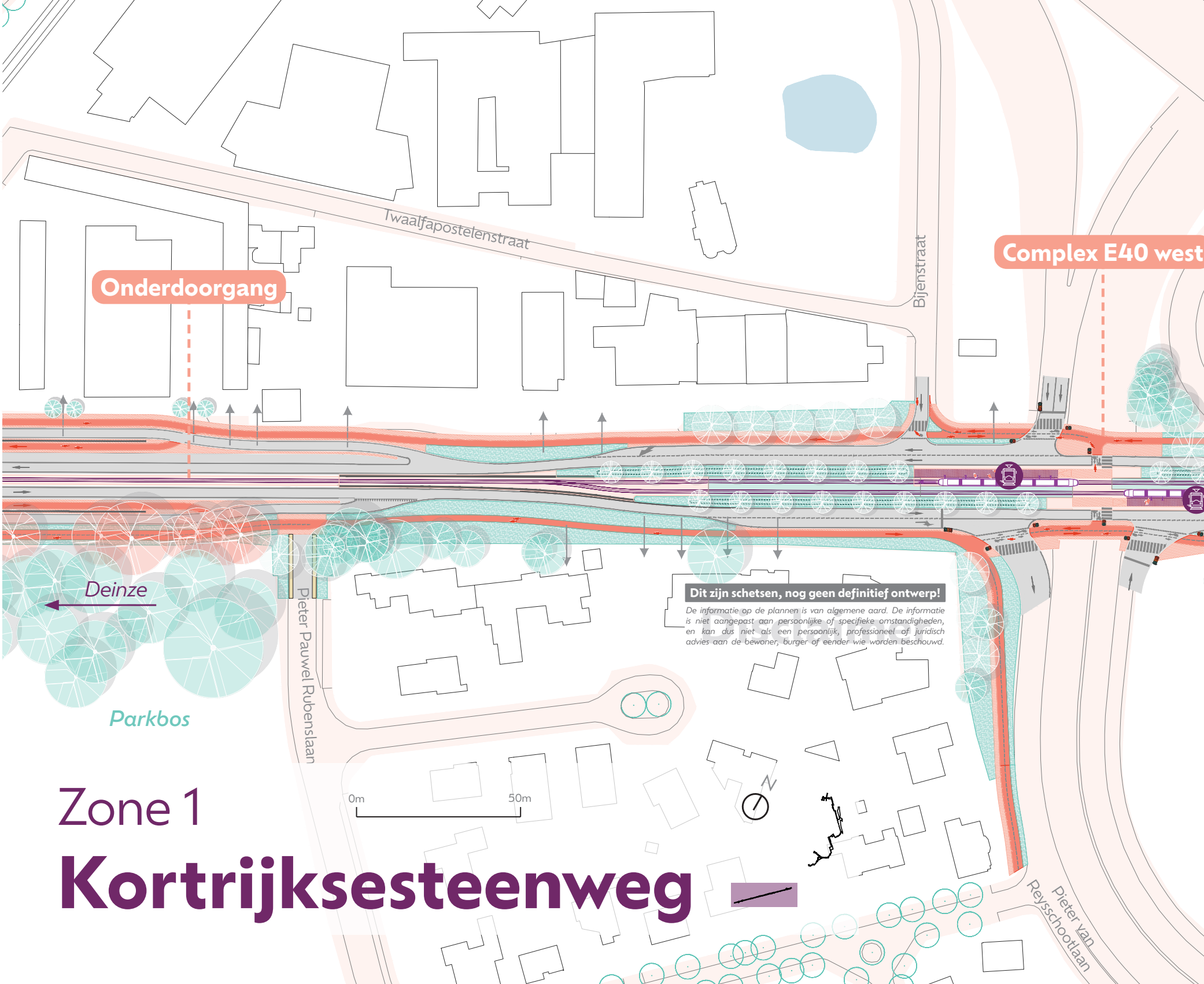
Twaalfapostelenstraat
Bijenstraat
Onderdoorgang
Complex E40 west
Deinze
Parkbos
Pieter Pauwel Rubenslaan
Pieter van Reysschootlaan
0m
50m
N

Dit zijn schetsen, nog geen definitief ontwerp!

De informatie op de plannen is van algemene aard. De informatie is niet aangepast aan persoonlijke of specifieke omstandigheden, en kan dus niet als een persoonlijk, professioneel of juridisch advies aan de bewoner, burger of eender wie worden beschouwd.

Disclaimer

Zone 1

Kortrijksesteenweg

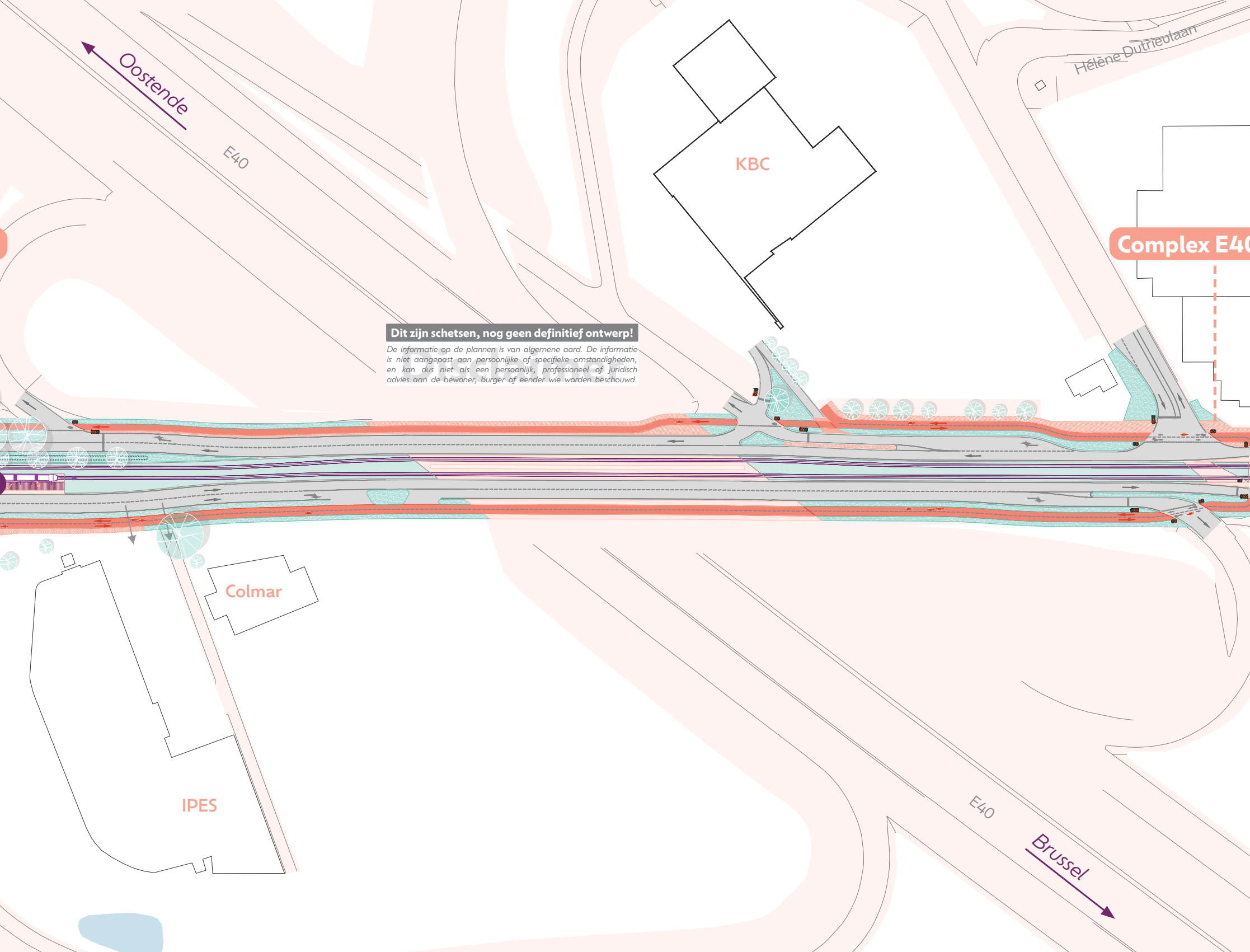
Oostende
E40
KBC
Hélène Dutrieulaan
Complex E4
Colmar
IPES
E40
Brussel

Dit zijn schetsen, nog geen definitief ontwerp!

Disclaimer

De informatie op de plannen is van algemene aard. De informatie is niet aangepast aan persoonlijke of specifieke omstandigheden, en kan dus niet als een persoonlijk, professioneel of juridisch advies aan de bewoner, burger of eender wie worden beschouwd.

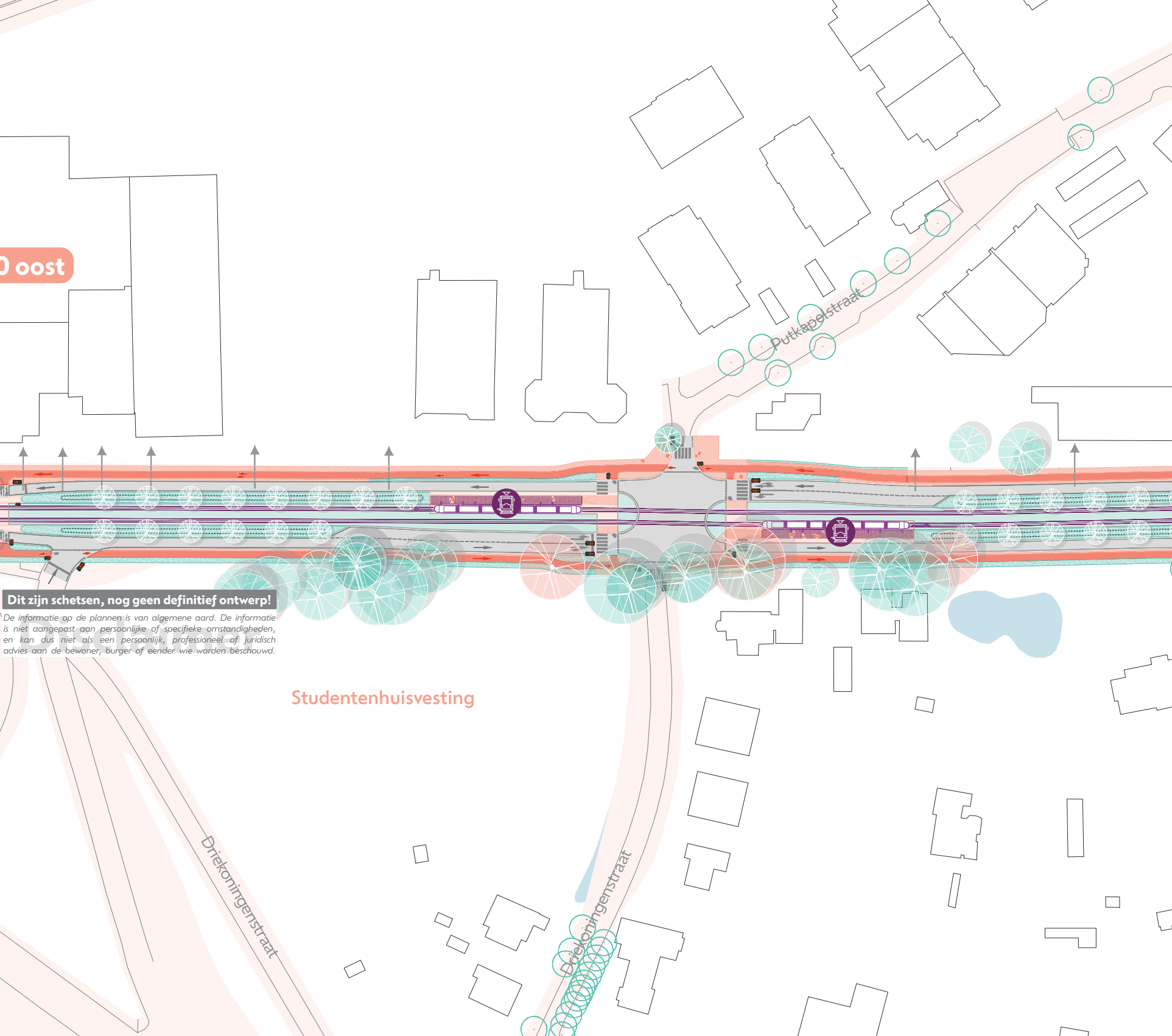
0 oost
Putkapelstraat
Studentenhuisvesting
Driekoningenstraat
Driekoningenstraat

Dit zijn schetsen, nog geen definitief ontwerp!

De informatie op de plannen is van algemene aard. De informatie is niet aangepast aan persoonlijke of specifieke omstandigheden, en kan dus niet als een persoonlijk, professioneel of juridisch advies aan de bewoner, burger of eender wie worden beschouwd.

Disclaimer

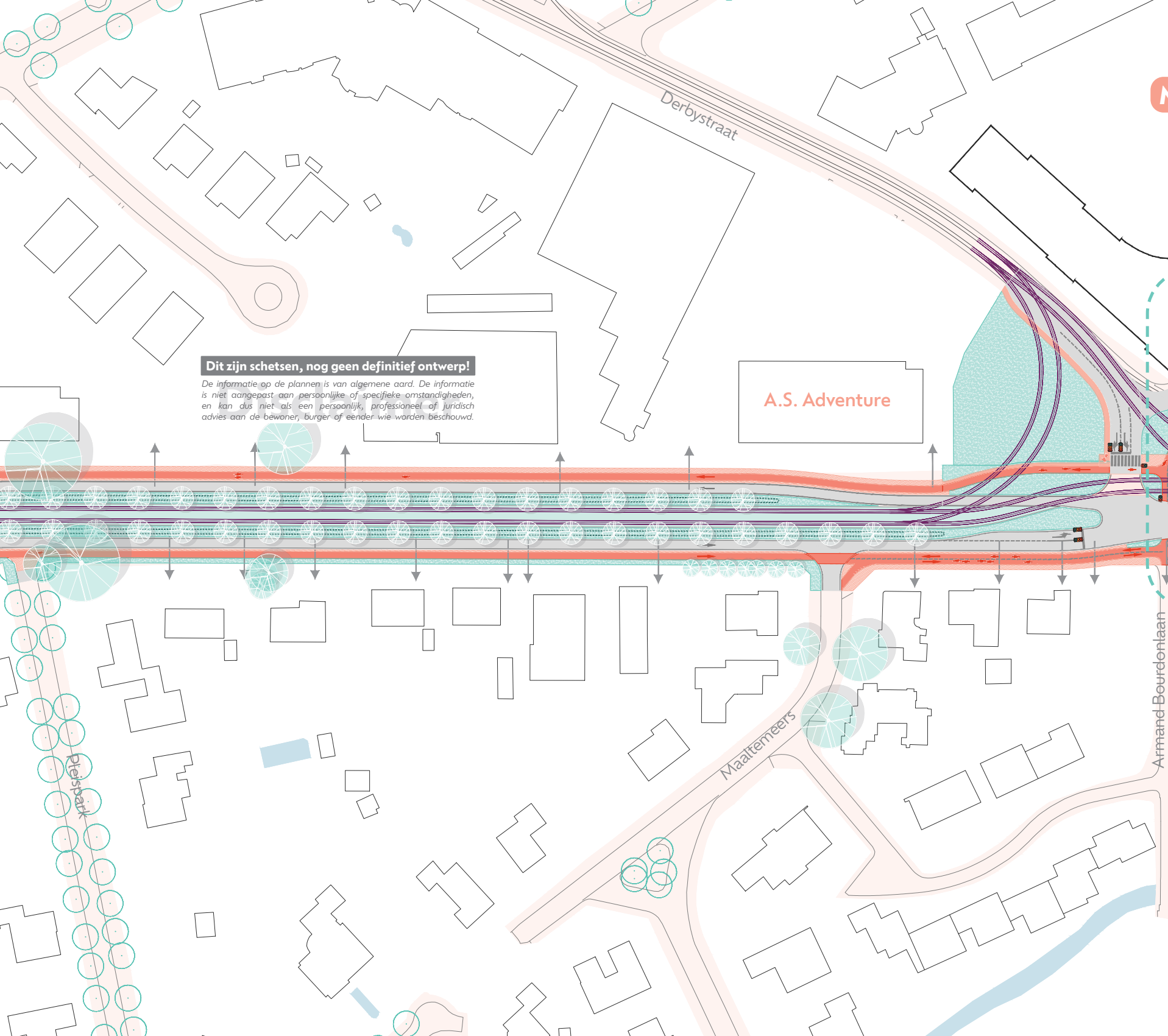
Derbystraat
A.S. Adventure
Maaltemeers
Pleispark
Armand Bourdonlaan

Dit zijn schetsen, nog geen definitief ontwerp!

Disclaimer

De informatie op de plannen is van algemene aard. De informatie is niet aangepast aan persoonlijke of specifieke omstandigheden, en kan dus niet als een persoonlijk, professioneel of juridisch advies aan de bewoner, burger of eender wie worden beschouwd.

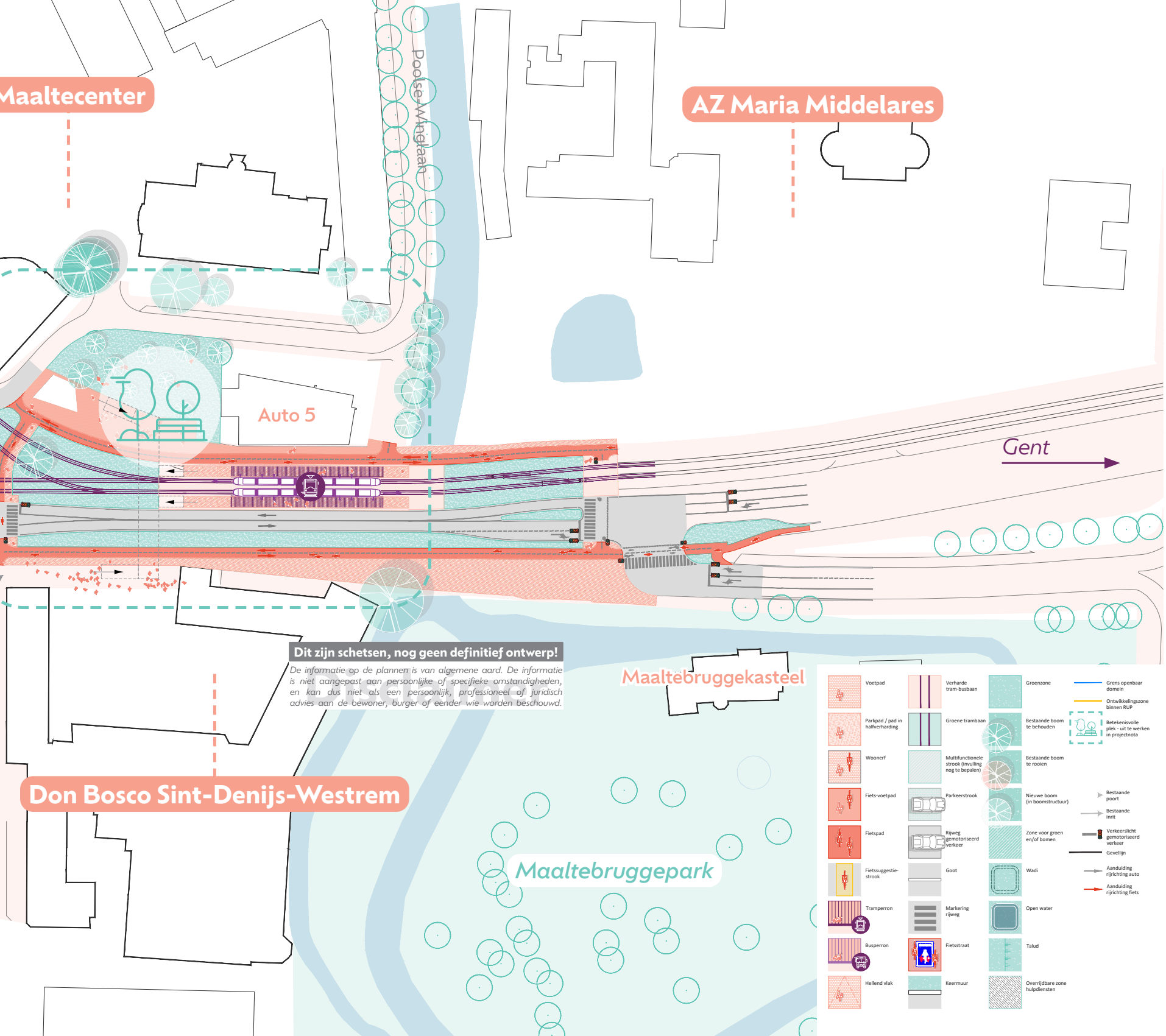
Maaltecenter
Poolse-Winglaan
AZ Maria Middelares
Auto 5
Gent
Maaltebruggekasteel
Don Bosco Sint-Denijs-Westrem
Maaltebruggepark
Voetpad
Parkpad / pad in halfverharding
Woonerf
Fiets-voetpad
Fietspad
Fietssuggestiestrook
Tramperron
Busperron
Hellend vlak
Verharde tram-busbaan
Groene trambaan
Multifunctionele strook (invulling nog te bepalen)
Parkeerstrook
Rijweg gemotoriseerd verkeer
Goot
Markering rijweg
Fietsstraat
Keermuur
Groenzone
Bestaande boom te behouden
Bestaande boom te rooien
Nieuwe boom (in boomstructuur)
Zone voor groen en/of bomen
Wadi
Open water
Talud
Overrijdbare zone hulpdiensten
Grens openbaar domein
Ontwikkelingszone binnen RUP
Betekenisvolle plek - uit te werken in projectnota
Bestaande poort
Bestaande inrit
Verkeerslicht gemotoriseerd verkeer
Gevellijn
Aanduiding rijrichting auto
Aanduiding rijrichting fiets

Dit zijn schetsen, nog geen definitief ontwerp!

Disclaimer

De informatie op de plannen is van algemene aard. De informatie is niet aangepast aan persoonlijke of specifieke omstandigheden, en kan dus niet als een persoonlijk, professioneel of juridisch advies aan de bewoner, burger of eender wie worden beschouwd.